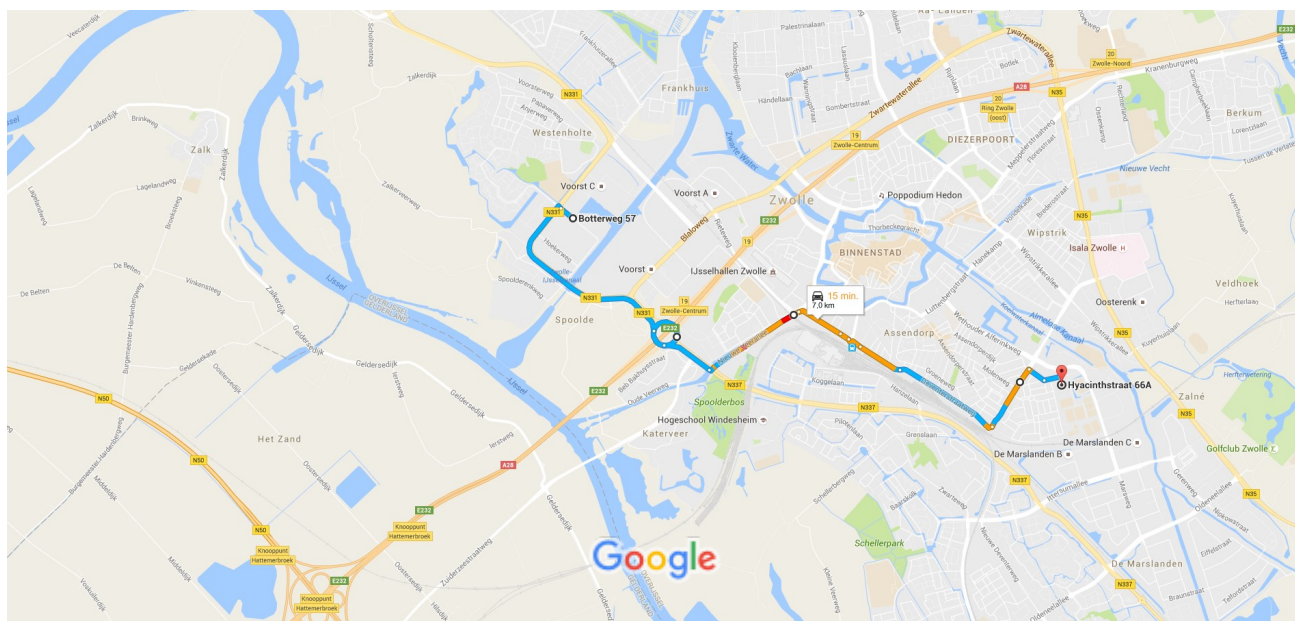




Botterweg 57, 8042 PA Zwolle naar
Hyacinthstraat 66A, Zwolle

Auto 7,0 km, 15 min.

Revalidatiecentrum DE VOGELLANDEN



Kaartgegevens ©2016 GeoBasis-DE/BKG (©2009),Google 500 m


Botterweg 57


8042 PA Zwolle


- ↑ 1. Vertrek in noordwestelijke richting op de Botterweg 18 sec. (130 m)


Ga verder op de Westenholterallee/N331. Neem de Nieuwe Veerallee en Deventerstraatweg naar de Fuchsiastraat

- ↶ 2. Sla linksaf naar de Westenholterallee/de N331 1,8 km
- 3. Ga de rotonde op 800 m
- 📍 4. Verlaat de rotonde naar de IJsselallee/de N337 450 m
- ↶ 5. Volg de 2 linkerrijstroken om linksaf te slaan naar de Nieuwe Veerallee 850 m
- ↑ 6. Weg vervolgen naar de Willemskade 77 m
- ↷ 7. Sla rechtsaf naar de Westerlaan 400 m
- ↑ 8. Weg vervolgen naar het Stationsplein 85 m

-  9. Neem op de rotonde de 1ste afslag en rijd door op het Stationsplein


120 m
-  10. Weg vervolgen naar de Oosterlaan



400 m
-  11. Weg vervolgen naar de Deventerstraatweg

950 m
-  12. De Deventerstraatweg draait naar links en wordt de Hortensiastraat

600 m

Ga verder op de Fuchsiastraat. Rijd naar de Hyacinthstraat

-  13. Sla rechtsaf naar de Fuchsiastraat

1 min. (300 m)
-  14. Sla linksaf naar de Hyacinthstraat
 [U vindt uw bestemming rechts](#)

140 m

Hyacinthstraat 66A

8013 XZ Zwolle

Deze aanwijzingen zijn alleen bedoeld om uw reis te plannen. De omstandigheden op de weg kunnen als gevolg van wegwerkzaamheden, verkeersdrukke, het weer of andere situaties afwijken van het resultaat op de kaart. Houd daar bij het plannen van uw reis rekening mee. En niet rechts inhalen of bumperkleven!